La historia
de Villa y muchas
cosas más... contada
para niños y grandes

La historia de Villa y muchas cosas más... contada para niños y grandes

Elaboración
Alfredo Vivanco Cuzcano
avivancocuzcano@yahoo.es

Carátula y Dibujos:
Ruth Palomino Dávila,
Arte_ralaiza@hotmail.com

La presente publicación ha sido posible gracias al apoyo de

Escuela Mayor de Gestión Municipal

Diseño, diagramación e impresión:
GAMA GRAFICA
Teléfono: 470-2143

ÍNDICE

05 Cómo nace Villa El Salvador?
Por qué el nombre de Villa El Salvador?

06 Cómo se organizó nuestra comunidad?

08 Cuántos pobladores tenía y tiene ahora?
Puede describirnos su geografía?
Qué había en estos arenales antes de ser poblados?

09 Con quién limita?
Cuándo es reconocida cómo municipalidad?

10 Cómo es la distribución territorial?

11 Cuéntenos cómo son las áreas y zonas

16 Hay más organizaciones en Villa?

20 Y hacia dónde va Villa El Salvador?

22 Y ahora qué?

24 Qué nos dicen algunos amigos...

27 Bibliografía consultada

1. Como nace Villa El Salvador?

Villa El Salvador es una ciudad que hoy cuenta con 39 años, y se origina por la gran migración que vivió el país desde los años 60 y 70 y que significo el desplazamiento de cientos y miles de familias de la costa, sierra y selva, y del norte, centro y sur de nuestro país a Lima.



La necesidad de una vivienda hizo que un 28 de abril de 1971, cientos de vecinos invadieran las pampas de Pamplona, al costado de la Panamericana Sur en busca de terrenos para sus viviendas y fueron desalojados violentamente, producto de esa violencia muere Edilberto Ramos, un vecino que al igual que todos los demás anhelaba una vivienda para su familia. En aquel tiempo el gobierno militar era presidido por general Juan Velazco.

Luego de muchas presiones y luchas de los primeros pobladores, que incluye la prisión de Monseñor Luis Bambaren por celebrar una misa en la zona invadida; el 11 de mayo de 1971,luego de la coodinacion entre la iglesia, los funcionarios del estado y los invasores son trasladados ordenadamente a los arenales de la hoyada baja de Tablada de Lurín y se funda Villa El Salvador, constituyéndose en el asentamiento humano mas grande del Perú y América Latina.

2. Por qué el nombre de Villa El Salvador?

En aquel tiempo, los responsables del programa de habilitación urbana del ministerio de vivienda, de la junta militar propusieron el nombre de Villa la Salvación, pero el Monseñor Luis Bambaren sugirió que el nombre sea el de Villa El Salvador, el cual fue aceptado en homenaje al señor Jesucristo.

3. Cómo se organizó nuestra comunidad?

El diseño modular urbano,proyecto formulado por el Arquitecto Manuel Romero,creo los grupos Residenciales, formado por 16 manzanas y con 24 lotes, con un parque central como espacio colectivo. La suma de 25 GR formaba un sector, en cada sector había esoacio para colegio, mercado, postas medicas, Campos deportivos, iglesia etc., este diseño urbano ayudo a la organización comunal. La organización vecinal fue muy importante!, era como el gobierno de la ciudad, es por esta razón que a nuestra comunidad se le conoce como pueblo organizado y luchador. En Villa tuvimos dirigentes y lideres con experiencia de lucha y con espíritu creativo, y no dudaron en reunirse cientos de veces, pasando noches y noches discutiendo, conversando, y acordando propuestas para el desarrollo de nuestra comunidad. Entre los muchos dirigentes y líderes que tuvimos están; Epifanio Yarasca, Antonio Aragón, Gerarda Romero, rosendo Vivanco. Irene Ortiz, yony romero, enrriqueta mesias, roger muro, Eloy carazas, victor nicho,Elías Facio, Alfredo Biamon, Juan Arbañil, Luís Pezo, Miguel Villalba, y muchos mas.



Para lograr los objetivos se acordó una estructura organizacional piramidal de abajo hacia arriba (el diseño de la zona residencial en manzanas y grupos favoreció mucho a la organización comunal) desde las manzanas y grupos, hasta El Consejo Ejecutivo de la CUAVES.

<u>A nivel de todo Villa</u>

El Consejo Ejecutivo Comunal, compuesto de doce dirigentes, más los representantes de los consejos de línea de; Educación, salud, producción, comercialización y servicios.

En la primera Convención el 4 de julio de 1973 , que era el máximo nivel de decisión comunal, se acordó el primer plan de desarrollo de la comunidad y el nombre y siglas de Villa El Salvador que inicialmente era CICA, luego CIAVES y finalmente se acordó ponerle CUAVES; que significa; Comunidad Urbana Autogestionaria de Villa El Salvador.

Los secretarios generales del CEC DE LA CUAVES:
1973 Apolinario rojas, remplazado por Galindo Santivañez
1975 Odilon Mucha Orihuela
1978 Apolinario rojas obispo
1983 Julio Calle Herrera
1985 Segundo plaza
1986 Roel Barrenzuela
1989 juan pecho arias
1991 roque Quispe pierola
1991 filadelfo roa
1996 claudio espetia topara
1998 Manuel carrillo
2000 Hector castro perez
2001 consejo transitorio : neckander mora
2007 Ruben Quispe Avila

Durante los años siguientes nuestros dirigentes y líderes lucharon arduamente para que en estos grandes arenales tengamos colegios (el primer centro educativo creado fue el 7072), agua, luz, hospitales, pistas, fábricas, transporte, entre otros servicios y reservaron áreas para estos fines; ellos ya soñaban con la ciudad. Con el devenir de los años, además de Concejo ejecutivo Comunal, se han creado las coordinadoras sectoriales, los comités de gestión de parques, de alamedas, de pistas y veredas entre otros.

Visita el local histórico de la CUAVES y nuestro local municipal.

Conoce nuestro histórico local de la CUAVES, lugar donde se dieron grandes debates y discusiones entre los lideres y dirigentes comunales, esta ubicado entre las avenidas central y Juan Velazco Alvarado en el sector 2.

Visita también nuestro local municipal, la plaza de la solidaridad, el auditorio José Maria Arguedas. Muy cerca encontraras la Comisaría, el Centro de Comunicación con su Canal 45 y radio Stereo Villa y si das unos pasos más te encontraras con el local de los bomberos y la comisaría de mujeres.

4. Cuántos pobladores tenía y tiene ahora?

El 11 de mayo durante la ocupación fueron mas de 7,000 familias, pero cada día llegaban muchos más de todas partes de Lima y el país.

La poblacion actual de Villa según el INEI es de 398,586 habitantes de los cuales 198,484 son hombres y 200,102 mujeres.

5. Puede describirnos su geografía?

Villa el Salvador esta asentada sobre una pampa cubierta de arena, es un tablazo, nos separa del mar un gran medano llamada Lomo de Corvina, nuestro clima es cálido en verano y húmedo en el invierno, en esta estación cae intensamente una garúa y tenemos neblinas que hacen crecer una vegetación herbácea formando las lomas; así lo encontramos hace 39 años, crecían la flor de amancaes , junco, papita de San Juan, gramíneas y hierbas con hermosas flores lilas y rojas (todavía podemos observar esta vegetación en algunos lugares de Villa como por ejemplo entre la avenida Pachacutec y la Av. Mariátegui ; lugar conocido como Ticlio.).



Nuestra fauna esta formada por aves como tortolitas, cuculí y picaflor; peces, crustáceos y moluscos en nuestro mar. En la zona cerca al mar encontramos lagunas, son aguas dulces que afloran de las aguas subterráneas; en ella crecen el junco, grama y sauce; los humedales de Villa conocido como pantanos de Villa se encuentran en nuestros límites con Chorrillos.

6. Que había en estos arenales antes de ser poblado?

Los estudios de los arqueólogos indican que en los años 7,000 a.c. aproximadamente, la Tablada de Lurín y el Lomo de corvina se cubrían de vegetación y servían como alimento a venados zorros y aves. El hombre utilizó estos recursos para su alimentación. El mar también era una fuente de alimentación, a través de la pesca y recolección.

Formó parte de la cultura ISCHMA y Lima, construían sus viviendas con lajas y juncos en forma cúbica semi subterránea, enterraban a sus muertos en canastas y tejidos de junco, con sus vajillas y artículos personales. Se dedicaban a la pesca, recolección y pastoreo.

Los yacimientos arqueológicos los encontramos en los conchales de lomo de corvina (residuos de su

alimentación) cementerios y estructuras de adobes en la urbanización Pachacamac y en los límites con Lurin (El Panel). Es importante destacar la cerámica utilitaria y de ofrendas pintadas en blanco sobre rojo que los caracterizaba. Durante la guerra con Chile estos arenales fueron camino de paso del ejército invasor hacia Lima.

HUACAS Y ASENTAMIENTOS DEL HOMBRE ANTIGUO DE VILLA MARIA Y VILLA EL SALVADOR		
Nombre	Período Arqueológico	Lugar
TABLADA DE LURIN Lomas y Bosques	Pre cerámico temprano , 10,000 aC - 7,000 aC	Villa María
ATOCONGO vivienda estacional (laja)	Pre cerámico medio 7,000 aC - 2,800 aC	Villa María
LOMO DE CORVINA vivienda estacional (Junco)	Pre cerámico medio 7,000 aC - 2,800 aC	Villa El Salvador
PANEL cerámica, redes, pequeña aldea	Horizonte Blanco sobre Rojo 200 aC - 200 dC	Villa El Salvador
VILLA EL SALVADOR cerámica, redes, pequeña aldea	Horizonte Blanco sobre Rojo 200 aC - 200 dC	Villa El Salvador

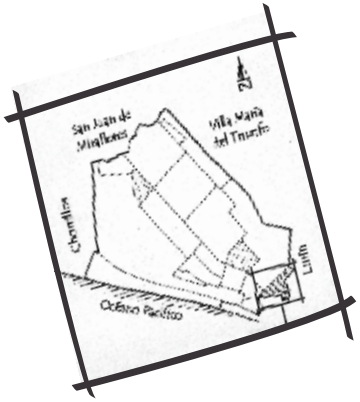

7. Con quien limita?

Villa El Salvador es una ciudad ubicada en la provincia y departamento de Lima, a 26 kilómetros del centro de la ciudad, y esta a una altitud de 175 m.s.n.m.,limita por el norte con San Juan de Miraflores y Villa María del Triunfo, por el sur con Lurín y Pachacamac; y por este con Villa María del Triunfo y por el oeste con Chorrillos y el océano Pacifico, (el mar de Grau).

8. Cuándo es reconocida como municipalidad?

Villa es declarada como distrito el 1 de junio de 1983, por decreto ley 23645, y la municipalidad comienza a funcionar desde el 1ro de enero de 1984, con Michel Azcueta elegido como primer alcalde del distrito. Los alcaldes que Villa ha tenido hasta la fecha son:

1984-1986	Michel Azcueta Gorostiza
1987-1989	Michel Azcueta Gorostiza
1990-1992	José Rodríguez Aguirre (Yoni)
1993-1995	Jorge Vazquez (periodo de crisis que tuvo a varios alcaldes, siendo el ultimo Ricardo Leon Paulino)
1996-1998	Miguel Azcueta Gorostiza
1999-2002	Martín Pumar Vílchez
2003- 2006	Jaime Zea Usca
2007 -2010	Jaime Zea Usca

9. Cómo es la distribución territorial?

La extensión territorial de Villa es de 35,460 kilómetros cuadrados, y tiene un diseño muy especial; inicialmente se consideraron tres áreas de desarrollo: Zona Urbana, zona forestal (agropecuaria),zona industrial (industrial).Estas áreas fueron preservadas por la organización comunal.

Con la distritalización de Villa, se incorporó la zona de playas y con el paso de los años apareció la zona de asentamientos humanos, llamados también barrios nuevos .

Entonces ahora tenemos cuatro áreas de desarrollo distrital:

- Zona Urbana
- Zona agropecuaria
- Zona industrial
- Zona de playas y recreación

10. Cuéntenos cómo son las áreas y zonas

Vamos a comenzar por la Zona Urbana que es donde habitamos, y gran parte de ella se encuentra en una etapa de consolidación, y otra parte de reciente formación llamados asentamientos humanos, son los nuevos barrios ubicados en la perfierie del distrito. La zona urbana está distribuida en sectores que a continuación presentamos:

- Sector 1
- Sector 2
- Sector 3
- Sector 4 (Pachacamac)
- Sector 5 (Cooperativa Cocharcas areas de vivienda aledañas)
- Sector 6
- Sector 7
- Sector 8 (Grupos 3ª y 4ª,entre la Sep, Industrial y Pachacutec
- Sector 9
- Sector 10 (Oasis y Edilberto Ramos)

Entre las Av. Juan Velazco, Revolución y Central se ubica la zona de mayor movimiento comercial de Villa, en ella están las tiendas, bancos, restaurantes, instituciones de crédito, etc.



La Zona Agropecuaria, es una zona que pretende ser además de pulmón ecológico de la ciudad, una zona de producción agrícola y pecuaria, actualmente se produce cultivos de maíz, alfalfa, chala, camote, paltos y algunos árboles frutales como la manzana, palta, membrillo y tunas, este ultimo es utilizado para aprovechar la cochinilla:. En esta zona encontramos viveros de plantas ornamentales.

Como actividad pecuaria tenemos crianza de ganado vacuno, porcino, y crianza de caballos y por supuesto animales menores, como aves, conejos, cuyes,. Con el paso de los años algunos usos del suelo se han cambiado a viviendas y otras en áreas campestres y de recreación.

Como actividad pecuaria tenemos crianza de ganado vacuno, porcino, y crianza de caballos y por supuesto animales menores, como aves, conejos, cuyes,. Con el paso de los años algunas usos del suelo se han cambiado a viviendas y otras en áreas campestres y de recreación.

Otras áreas de esta zona se están industrializando producto de la falta de agua de regadío para los cultivos y también por la cercanía a las avenidas arteriales del distrito y a las zonas colindantes a la panamericana sur.

La Zona Industrial, se hace realidad con la creación de la Autoridad autónoma, el 4 de Agosto de 1987, otorgando para este fin 170 hectáreas de nuestra comunidad. Actualmente Villa es la capital de industria de la madera y de la micro y pequeña empresa en el Perú, se ha constituido en un polo de desarrollo de la ciudad; cuenta con mas de 1,200 empresas y genera alrededor de 15,000 puestos de trabajo para personas de Villa, del cono sur, y de Lima.

Existen 7 gremios productivos que son:

- Carpintería
- Metalmecánica
- Fundición
- Calzado y cueros
- Confecciones
- Artesanía
- Alimentos

Actualmente, además de zona productiva, es también punto de venta y comercialización, y es uno de los principales abastecedores de muebles en Lima, en esta zona se encuentran agencias bancarias y restaurantes.

La Zona de playas, es un área de desarrollo que se esta promoviendo, esta diseñada para ser una zona de paseo, recreación y comercialización, actualmente hay muchos clubes de recreación y restaurantes atractivos, cuenta con playas como Venecia, Barlovento, y en el límite con Lurin se encuentra el muelle y la playa de Conchan.

Ven, conoce y compra en el parque industrial de Villa, el parque es una feria todo el año....

Una referencia para llegar al parque industrial son las avenidas Pachacutec y Juan Velazco Alvarado, ó la avenida El Sol y Solidaridad. Entre las avenidas Velazco y Pachacutec, encontraras el monumento que recuerda la llegada del papa Juan Pablo a Villa.

Un lugar especial son las playas de Villa, aunque hay que tomar precauciones, puedes ir con tu familia y amigos a divertirte y jugar, cerca de las playas encontraras muchos centros de recreación

Villa tiene playas y lugares de recreación entre la panamericana sur, y nuestro litoral, Venecia, Barlovento y Conchán



DISTRITO DE
SAN JUAN DE MIRAFLORES
DISTRITO DE
VILLA MARIA DEL TRIUNFO
DISTRITO DE
SAN JUAN
DE MIRAFLORES
DISTRITO DE
CHORRILLOS
DISTRITO DE
LURIN
PARQUE ZONAL HUAYNA CAPAC
PARQUE INDUSTRIAL
DEL COMBUSTIBLE
SECTOR
CEMENTERIO
CRISTO SALVADOR
OCEANO
PACIFICO
ZONA ARQUEOLOGICA
PACHACAMAC

11. Hay más organizaciones en Villa?

En Villa El Salvador, hay muchas organizaciones de diferentes sectores sociales y expresiones, que fueron surgiendo en nuestra historia, cada una de ellas nace por necesidades y demandas diversas.

Existen entonces las organizaciones de mujeres; como la Fepomuves, clubes de madres, Comité distrital del vaso de leche, comedores autogestionarios y parroquiales, orientadoras legales, promotoras de salud, de educación, como la red de bibliotecas etc.



Así tenemos también a los pequeños y medianos empresarios como la Apemives, Apiaves y los gremios de cada rama productiva; las organizaciones de comerciantes, de los jóvenes en grupos culturales, artísticos, deportivos, los transportistas y las mototaxis, los clubes de la tercera edad, los de capacidades diferentes, los clubes departamentales, y por supuesto también los movimientos de derechos humanos, salud, educación, ecología y medio ambiente, y muchos otros más que enriquecen la vida de la comunidad.

La iglesia católica ha tenido un rol importante en la historia de Villa, desde su nombre, organización, y su espíritu de lucha, asumiendo un rol de acompañamiento y de formación en valores, creando comunidades cristianas de adultos jóvenes y niños en todo e implementando servicios de salud y atención para los mas pobres., la pastoral de salud cuenta actualmente con los centros médicos parroquiales: santa rosa, misericordia, nutrivida, madre de dios, san martin y el milagro.

Recordemos la visita del papa Juan Pablo II a Villa en febrero de 1985, que reunió a mas de un millón de personas, en el parque industrial. La comisaría en VES tiene sus programas, para niños "Colibrí" y seguridad cuidadana, entre muchos otros más. Aquí voy a describir a algunas organizaciones a modo de ejemplo.

ORGANIZACIÓN	CARACTERÍSTICAS Y ASPECTOS IMPORTANTES
Los Grupos culturales, artísticos y juveniles	Es el espacio a través del cual muchos jóvenes participan y desarrollan actividades, y han estado siempre presentes en la historia de la comunidad, aunque no de modo articulado, sin embargo su presencia es importante. Ellos forman grupos de música, teatro, danza, cultura, deporte, artes plásticas, y muchas otras expresiones.
Clubes de la tercera edad.	Estos son grupos que se han constituido en espacios alternativos de prevención, atención, recreación, y empleo, para los adultos mayores. Entre ellos tenemos a Programa Los Martincitos que funciona en el centro parroquial Oscar Romero, La Red del Adulto mayor del sector 1 grupo 25, Burneo en el sector 2 grupo 1, Carmelitas sector 2 grupo 2, Santa Teresa de Calcuta sector 3 grupo 18, Horizontes de Villa en el sector 1 grupo 25 y Canitas de Oro.
Organizaciones Ecológicas y ambientales	Se han formado en los últimos años y trabajan en sensibilización, promoción de la conservación del ambiente y en la implementación de proyectos de parques ecológicos, reciclaje, huertos productivos. Entre ellos tenemos a la Red ambiental de Pachacamac, la Asociación de familias en Acción, Ecoparquess, la Asociación Ecológica Recuperar ECORED, Asociación ECOPIVES, Asociación de artesanos ecológicos, programa de Hidroponía de la Fepomuves entre otras.

	CARACTERÍSTICAS Y ASPECTOS IMPORTANTES
Federación Popular de Mujeres de Villa el Salvador, FEPOMUVES	Una de las organizaciones mas importantes de Villa El Salvador, por su capacidad de lucha y movilización, por su defensa de la vida y la paz. Refleja los niveles de participación y decisión de la mujer en la historia de Villa. La Fepomuves apuesta por el desarrollo de Villa El Salvador con equidad de género, y cuenta con programas de atención a la mujer, agrupa a diversas organizaciones femeninas del distrito. Ha tenido grandes lideresas, entre las que se encuentra nuestra heroína Maria Elena Moyano; sus presidentas fueron: • Erlinda Muñoz • Maria Elena Moyano • Esther Flores • Donatilda Gamarra • Cleofé Quispe • Bertha Jáuregui (Actual presidenta)
Asociación de pequeños y medianos empresarios de Villa El Salvador, APEMIVES	Una de las organizaciones mas importantes de los empresarios de Villa el Salvador, fueron junto con la CUAVES y la municipalidad gestores del parque industrial de nuestra comunidad. Apemives apuesta por el desarrollo empresarial de sus asociados y promueve cadenas comerciales, ferias permanentes de ventas, capacitación y calificación de los propietarios y trabajadores.

Que bacán es ir al teatro en Villa, hay muchos grupos y locales, para verlos y participar, ve y disfruta....del arte y la cultura.

Visitalos en:

- **VICHAMA TEATRO, Sector 3, grupo 21, manzana E, lote 21**
- **ARENA Y ESTERAS Sector 3, Grupo 24 manzana E, lote 20**
- **Casa Infantil, juvenil de arte y cultura CIJAC Sector 7 grupo 2, parque central.**
- **Teatro Circo Maromas, sector 3 grupo 9**
- **Saltos y brincos, sector 3, grupo 20, manzana, lote 23**
- **Taller audiovisual TOKAPU sector 6, grupo 10 mz E lote 21**
- **ARTES DE VILLA, Sector 2 grupo 23, manzana P, lote 3**
- **GARABATOS sector 2 grupo 16, manzana O, lote 8**
- **TEATRO TITIRICUENTOS Barrio 1 manzana Y1, lote 2, 4ta etapa Pachacamac**
- **Casa Alternativa Joven sector 3, grupo 26 manzana C lote 3**
- **Taller de Arte NAMUL, sector 2, grupo 13, manzan H, lote 13**

12. Y hacia dónde va Villa El Salvador?

Villa el Salvador es una ciudad que desde el inicio fue planificada, siempre hubo planes de desarrollo, primero tuvimos un plan de desarrollo comunal, luego cuando se creo el municipio tuvimos el Plan Integral de Desarrollo PIDVES.

En el año 97 se tuvo un plan urbano y el 99 se elaboro participativamente el Plan de Desarrollo de la ciudad, aprobándose en la primera consulta ciudadana. En abril del 2004 la municipalidad convoco al proceso de actualización del Plan integral Concertado de Villa hasta el año 2021.

La visión refleja nuestros sueños colectivos y es la imagen que queremos para nuestra ciudad y la dirección hacia donde avanzamos y la de villa es:

"Una ciudad de cultura solidaria, moderna competitiva y generadora de riqueza, es segura, turistica, lider e integradora con hombres y mujeres de todas las generaciones, con valores, cultura de paz e igualdad de oportunidades, emprendedores, que gozan de buena calidad de vida, las autoridades y organizaciones han afirmado la identidad comunitaria, autogestionaria y democrática."

Nuestros objetivos estratégicos son los que tienden el puente entre el presente y el futuro que queremos lograr y son seis:

- Educación con equidad y calidad, cultura e identidad
- Ciudad Saludable
- Desarrollo Económico
- Modernización de la ciudad
- Cultura de paz y seguridad ciudadana
- Democracia participativa y ciudadanía

Para el logro del plan de la ciudad, contamos con un instrumento de gestión que es el presupuesto participativo, implementada en Villa mucho antes de crearse la ley. Asimismo tenemos al Consejo de Coordinación Local CCL.

También se ha generado espacios territoriales que tiene como marco de acción el plan de desarrollo.

Prohibido aburrirse en Villa, aquí te proponemos otros lugares

Para divertirte puedes visitar el parque Huáscar con tu profesor o tus padres...
Esta ubicado entre las avenidas central y 200 millas (ovalo de las palomas, allí encontraras un zoológico, juegos, lugar para acampar y pasear en caballos y también en botes en una gran laguna, hay piscina y bastante áreas verdes para jugar.



13. Y ahora qué?



Ahora tenemos muchas cosas que hacer y están en las manos de todos nosotros; mujeres hombres, niños, niñas, jóvenes y adultos, tanto de los que están desde su fundación, los que nacieron aquí y los que llegaron en el camino. El plan de la ciudad nos da la dirección, la universidad tecnológica de Villa, es una realidad, hay que apoyarla para su crecimiento y desarrollo, la educación debe ser nuestra prioridad y debe ser de calidad en todos los niveles; trabajar para tener una ciudad saludable con salud para todos con un ambiente y entorno digno para vivir, con áreas verdes, utilizando aguas recicladas adecuadamente para regar nuestros parques, alamedas, avenidas, el parque zonal Huáscar es un buen referente, aportando desde Villa para detener el calentamiento global de la tierra y los cambios climáticos.

Debemos seguir impulsando y defendiendo el parque industrial promoviendo y consolidando la actividad económica como eje de desarrollo, de manera creativa e innovadora. En el tema urbano, Villa ya no tiene zonas de expansión, sin embargo podemos crecer verticalmente de manera armoniosa, sin hacinamiento y considerando materiales de construcción, adecuados y seguros. Asimismo tenemos que unirnos para tener una ciudad segura, con cultura de paz y tolerancia, pero sobre todo, y de acuerdo a nuestra historia y planes de desarrollo en Villa, ser mejores personas, mejores ciudadanos, comprometidos con nuestra historia,con identidad, con valores, con democracia, con justicia social, con defensa de la vida y los derechos humanos, siempre demandando un mundo mejor y ejerciendo nuestro derecho a soñar……. y hacer realidad nuestros sueños.

VILLA EL SALVADOR ES UN ARBOL BIEN PLANTADO

Michel Azcueta
Primer alcalde de Villa El Salvador

Cuando uno mira a la historia de la comunidad de Villa El Salvador, desde su fundación en 1971 hasta el presente, uno no puede dejar de reconocer que Villa El Salvador es un árbol bien plantado….Los árboles, para crecer, necesitan buena tierra, agua y cuidados especiales para que den buenos frutos; necesitan, también, que se les cuide de las plagas, de los parásitos que se comen las hojas y hasta de aquellos que se comen las raíces; necesitan, también, que, de vez en cuando, se les poden cortando aquellas ramas secas que no sirven para nada….

Así es la historia de Villa El Salvador. Miles y miles de hombres y mujeres que se propusieron construir una comunidad en unos arenales donde no había nada. Y lo hicieron con la unidad de la organización: primero, la CUAVES, luego surgieron otras organizaciones como la Federación Popular de Mujeres, la Asociación de Pequeños Industriales, los Mercados, los jóvenes…A partir de la organización y la participación, se fue planificando todo lo que se quería hacer: primero las escuelas, luego el agua, el desagüe, la luz, los mercados y los parques…Cuando Villa El Salvador se transforma en distrito, hay nuevos objetivos que se van logrando, las pistas asfaltadas, el estadio, el parque industrial hasta llegar a la Universidad…

Villa El Salvador es un árbol bien plantado que ha dado muchos frutos y que va a seguir dando nuevos y mejores frutos….Vivimos nuevas épocas, necesitamos nuevos objetivos y nuevos dirigentes, pero lo principal que hemos aprendido es que con ORGANIZACIÓN, PARTICIPACION y PLANIFICACION podemos lograrlos.

Cuidemos a Villa El Salvador….Todos nosotros, hombres, mujeres, jóvenes y niños somos el gran árbol maravilloso en medio del desierto que tanto bien hace al Perú y al mundo…No podemos dejar que el árbol se seque y muera….De todos nosotros depende que siga creciendo.

14. Qué nos dicen algunos amigos...

Padre Eugenio Kirke

"MI PRIMERA IMPRESIÓN DE VILLA EL SALVADOR"

Arenales inmensos cubiertos por incontables chozas de esteras, parecía como un páramo (desierto) desolado y sin vida; sin embargo, acercándome encontré a sus pobladores llenos de esperanza, luchando por la vida y contra la muerte, A pesar de la escasez de agua, vi plantas creciendo, regadas con el agua ya utilizadas de lavar la verduras o del aseo personal.

Las noches oscuras, iluminadas por lo mecheros frente a las chozas, para indicar el lugar en donde se realizaba la asamblea vecinal, jóvenes entreteniendo a los vecinos con teatro popular en el arenal. Ómnibus repletos de gente, hacinados como "sardinas", otros colgados de las puertas, había que llegar como sea al trabajo o al centro de estudios.

Sentí una sensación de gran respeto y admiración frente a la lucha de los pobladores inmersos en la tarea de transformar el inmenso arenal en una ciudad para todos. Mirando a todo, sentí la sensación de Moises frente a la zarza ardiendo sin consumarse, y Dios dijo: "Moisés sácate tus sandalias por que el lugar que pisas es tierra sagrada".

Bertha Jauregui



Villa El Salvador, para muchos de nosotros representó la solución para contar con una vivienda propia, ya que muchos proveníamos de provincias en busca de mejores condiciones de vida, siendo una realidad cotidiana, ya que vivíamos alojados en casa de familiares o cuartos alquilados.

Acompañar a ocupar estos arenales, era para niños y jóvenes una nueva aventura, desde delimitar el lote, construir la choza, luego forrar con papel o cartón las rendijas para que no sienta frío.

Se promueve tomar acuerdos, discutiendo la forma de organizarnos para nuestro mejor desarrollo, formando la CUAVES, desde allí se dirigió el destino del pueblo, con democracia participativa y con un rol protagónico de las mujeres en asambleas y faenas comunales. Mas luego desde las organizaciones sociales como la Federación Popular de mujeres y otras más, donde la solidaridad, la defensa de la vida son la base fundamental del trabajo.

Actualmente el contexto político, social, económico y cultural, nos exige a los ciudadanos y autoridades la articulación de todos los sectores sociales para una recuperación de la integración, involucrando a jóvenes, adolescentes y niños, y así construir un mundo mejor y sostenible.

Fiorella Parvina
Artista Plástica Egresada de la Escuela de Bellas Artes de Lima

"CAMINE Y JUGUÉ SOBRE LA ARDIENTE ARENA"

Soy hija de padres provincianos que llegaron a lima, como tanto otros y fundaron villa en 1971, donde naci y creci, en lo cotidiano fui testigo de los procesos históricos, políticos y sociales que ocurrieron en villa, camine y jugué como otros niños sobre la ardiente arena de verano y me arrope del viento y la garua en invierno, las caminatas a la playa Venecia, los vuelos de cometas,
Siendo ya artista y mujer me resulta difícil ganarme un espacio en la vida y el arte pero ahí estoy dandelo duro con ganas y esperanza.
Hoy tenemos un compromiso con aquellos que ya no están y nos siguen dejando que con sus manos construyeran : NUESTRA HISTORIA.
Hoy construyamos una villa que brinde oportunidades a nuestra juventud y caminemos d e la mano
Todos juntos, los jóvenes y la experiencia de los adultos para que nuestra sociedad será mas humana, mas justa, digna y solidaria.

Luis ramirez
Asociacion jóvenes de Villa el Salvador

"SUEÑOS DESDE EL ARENAL"



Viento y arena, solo eso, villa nació de la nada y en medio de la nada. Una vecina por ahí decía en los primeros momentos" hay gente no mas" era cierto.
Muchos pensaban igual. Pero de manera valiente nos supieron demostrar lo contrario, aquellos vecinos, padres, abuelos, fundadores hombres y mujeres comprometidos con un sueño, asumieron el reto de convertir al arenal en un hogar para todos nosotros, entonces la riqueza era mucha "CAPITAL HUMANO" tan importante e indispensable el dia de hoy.
Villa es sinónimo de lucha y esperanza no en vano llegaron los reconocimientos logrados con gran esfuerzo y con alegría, quedando grabado en su historia los nombres de cientos y miles de vecinos y vecinas dirigentes, como no mencionar a nuestra querida Maria elena moyano "Malena", heroína nacional, quien dio su vida por lograr lo mejor para su gente.
Para esta nueva etapa, el aporte de la juventud es muy importante, tenemos la obligación de continuar el trabajo con las mismas GANAS, CAPACIDAD Y VOLUNTAD , sigamos demostrando que organizadamente todo lo podemos, con identidad, historia y valores, es nuestro reto.

Miguel Villalba
Asociación Intikilla



"VILLA ES MI ESCUELA"

Yo soy de Villa El Salvador, mis padres se conocieron en el fragor de la lucha popular, en las reuniones, marchas, ollas comunes, caminatas, es decir, en la vida comunitaria de mi distrito. Desde entonces Villa es mi escuela, día a día me ha enseñado principalmente el valor de la solidaridad. Soy fruto de sus años mas difíciles, de la transformación social que significo la dictadura, pero sobre todo soy fruto de su lucha cotidiana por salir adelante, de su empuje. Escribo y pienso en dirigentes que con su vida y ejemplo han sabido enseñar el valor de la dignidad del que trabaja para ver crecer los suyos, del que se esfuerza para superar su condición aun a pesar de los infortunios. Tengo al lado a amigos, vecinos, nacidos como yo en esta comunidad, que hacemos nuestras propias luchas diarias para que nuestra revolución continúe, una revolución que de más oportunidades, ejemplos, espacios, ideas, una revolución diferente, cada ciudadano que la conforma es el sostén de una historia y sobre todo…. Es el constructor de su futuro. Nadie puede cuestionar nuestro sueño, porque nosotros somos producto de un sueño que se forjo con mujeres y hombres solidarios. Hoy es un buen día además para hablar de los que siguen en la lucha, que suman en el sueño, que son los antiguos alumnos de este arenal y que hoy asumen el rol de educadores en la comunidad para tener siempre presente nuestra historia, nuestra lucha, nuestros valores.

Rosario Chuquiruna
Espacio Agenda Joven en DD.SS.RR

"EL ORGULLO DE HABER NACIDO EN VILLA"



Soy una joven feminista y activista en derechos sexuales y reproductivos de las y los jóvenes, naci y vivo en Villa el Salvador, este es mi distrito, mi comunidad, de mi familia herede mi vocación por el quehacer social y mi militancia política en la izquierda. Estoy sumamente orgullosa de ser hija de este pueblo luchador, que conquistó uno a uno sus derechos básicos y que dio ejemplo nacional e internacional de trabajo colectivo, de organización vecinal, de lucha contra la violencia y el terror, con liderazgos de jóvenes hombres y mujeres.

En estos tiempos me alegra señalar que existen diversas iniciativas organizativas que se mantienen activas y otras que vienen emergiendo, que siguen teniendo vida orgánica en medida que cada uno/a de los pobladores/as haga suyo los valores que caracterizaron al distrito y que asumamos el deber de estar a la altura de la historia y la esperanza que los primeros/as pobladores/as concibieron al plantar la primera estera, sigamos presentes para construir nuestro futuro juntos y juntas para hacer de nuestra comunidad más fuerte y solidaria.

BIBLIOGRAFÍA CONSULTADA

Publicaciones sobre Villa el Salvador de las instituciones;

- DESCO
- FOVIDA
- MUNICIPALIDAD DE VES
- CECOPRODEVES
- Historia general del Perú, José Antonio del Busto
- Ocho regiones naturales del Perú, Javier Pulgar Vidal
- Atlas histórico geográfico y paisajes peruanos, Carlos Peñaherrera.
- Plan de Desarrollo Comunal - (convenio CUAVES-CIDIAG).
- Censo INEI 2,006
- Jurado Nacional de Elecciones.
- Memorias de: Odilón Mucha Orihuela
- Josefina Ramos Cox: Tablada de Lurín 2,000 años atras.
- Villa El Salvador epopeya y anonimato: Antonio Zapata
- Una mirada andina de lima: IDEAS
- Maria Rostowrowski : costa peruana milenaria
- Huellas en el arenal: Juan Arbañil
- La experiencia solidaria de VES: Michel Azcueta
- www.amigosdevillaelsalvador.com

Alfredo Vivanco Cuzcano, llego con su familia a vivir desde la fundación de Villa. fue secretario general de su grupo residencial y miembro del Consejo Ejecutivo Comunal de la Comunidad Autogestionaria de Villa El Salvador, CUAVES. Estudió educación en la Universidad Nacional Mayor de San Marcos y labora como profesor de historia y geografía. Fue elegido dos veces regidor del distrito de Villa El Salvador y actualmente sigue comprometido con el quehacer social y político del distrito.